

# PILGERWEG

von **St. Ottilien** nach **Maria Birkenstein**  
eine Fußwallfahrt in den Bergen  
vom 16. bis 21. Juni 2024



**„Maria, Mutter, Friedenshort,  
wir kommen in bedrängten Tagen...“**

Schon lang vor Hape Kerkeling ist in Menschen die Sehnsucht erwacht, sich mit allen Sinnen und nur dem nötigsten Gepäck aufzumachen, um Sinn im Leben zu suchen. Wie alt dieser Gedanke und wie eng er mit unserem Leben verknüpft ist, zeigt ein Blick auf unsere Sprache: Pilger leitet sich vom lateinischen per-egrinus ab, was wörtlich übersetzt den meint, der ‚sich vom eigenen Acker auf macht‘. Dass dieser Weg immer mühsam und gefährlich ist, könnte man aus dem mittelhochdeutschen Wort für ‚in die Fremde ziehen‘ herauslesen: lidan – leiden. Dies trifft umso mehr zu, wenn man sich ‚außer Landes‘ begeben musste: mittelhochdeutsch ‚e-lend‘. Das althochdeutsche Wort ‚sinnan‘, von dem unser Wort ‚Sinn‘ abstammt, bedeutet gehen und reisen – gerade die Erfahrungen von Pilgern bestätigen hier einen engen Zusammenhang zwischen dem Sich auf den Weg machen und der Suche nach Sinn.

Wir klinken uns auch aus dem Alltag aus und wollen innerhalb von 5 1/2 Tagen zu Fuß von St. Ottilien nach Maria Birkenstein pilgern. Wir sind täglich ca. 8-10 Stunden auf dem Weg. Wir brauchen nur die tagsüber notwendigen Dinge in einem Rucksack mitzutragen – nicht das gesamte Gepäck, denn das wird von einem Begleitfahrzeug befördert. „Nur“ ausreichend Kondition fürs Gehen sollte jede Teilnehmerin und jeder Teilnehmer mitbringen. Durch Gebet, meditative Impulse, Gottesdienste, tägliche Eucharistiefeiern, stilles Verweilen in Kirchen und Wegabschnitte im Schweigen werden auf dem Weg geistliche Akzente gesetzt.

***Heuer wird uns ein vielleicht nicht ganz so bekanntes Lied, das Neuzeller Wallfahrtslied „Maria, Mutter, Friedenshort“, thematisch auf dem Weg begleiten.***

Die Übernachtungen sind jeweils in Doppelzimmern (nach Rücksprache auch Einzelzimmer) von Gasthöfen oder Gasthäusern. Die Wegstrecken verlaufen nach Möglichkeit auf Wald- und Feldwegen, die allerdings teilweise asphaltiert sind, und manchmal führen sie über wenig befahrene Straßen. Kapellen am Weg oder in Sichtweite laden zum Besuch ein. Schließlich wird nach jeder Tagesstrecke eine gemütliche Übernachtungsmöglichkeit erreicht, in deren Nähe oder direkt vor Ort dann eine Abendmahlzeit (auf eigene Kosten) eingenommen werden kann. Die Verpflegung tagsüber ist aus dem Rucksack oder an Imbissstationen. Auch eine Kaffeepause wird täglich eingeplant.

Die Pilgerroute wird nachfolgend in ihrem Streckenverlauf grob beschrieben  
– vorbehaltlich kurzfristig notwendiger Änderungen:



### Sonntag, 16.06.2024:

17:00Uhr Treffpunkt vor dem Eingang des Exerzitienhauses (mit Zimmerverteilung und -bezug); anschl. Sonntagsgottesdienst mit Wallfahrtssegnen  
Übernachtung im Exerzitienhaus (Ottilien)

### Montag, 17.06.2024:

**Höchster Punkt:** 690m




**Niedrigster Punkt:** 530m

08:00Uhr Frühstück – 09:00Uhr Abmarsch: Ottilien – Pflaumdorf – Beuern – Eching – Stegen – Schorn – Buch – Wörthsee  – Hechendorf  – Kloster Andechs (~ 29 km)  
Übernachtung im Garni-Hotel „Zur Post“ (Andechs).

### Dienstag, 18.06.2024:

**Höchster Punkt:** 730m

**Niedrigster Punkt:** 570m

07:00Uhr Frühstück – 08:00Uhr Abmarsch: Andechs – Friedauer – Kerschbacher Forst – Johanniweiher – Tutzing   Leoni – Aufkirchen – Bachhausen – Icking  – Ergetshausen – Egling (~ 34 km)  
Übernachtung im Gasthof Oberhauser (Egling)

### Mittwoch, 19.06.2024:

**Höchster Punkt:** 870m



**Niedrigster Punkt:** 610m

07:00Uhr Frühstück – 08:00Uhr Abmarsch: Egling – Mooshamer Weiher – Mitterweiher – Emmerkofen – Großegelsee – Thankirchen – Dietramszell – Maria Elend – Stubenbach – Reutberg – Sachsenkam (~ 30 km)  
Übernachtung in verschiedenen Pensionen in Sachsenkam

### Donnerstag, 20.06.2024:

**Höchster Punkt:** 840m



**Niedrigster Punkt:** 710m

07:00Uhr Frühstück – 08:00Uhr Abmarsch: Reutberg – Sachsenkam – Schaftlach – Dürnbach  - Mühlthal – Agatharied – Hausham  - Schliersee – Schliersbergalm (~ 29 km)  
Übernachtung im Hotel Schliersbergalm

### Freitag, 21.06.2024:

**Höchster Punkt:** 1210m

**Niedrigster Punkt:** 740m

08:00Uhr Frühstück – 09:00Uhr Abmarsch: Schliersbergalm – Mühlkreit – Achatswies – Marbach  - 13:00Uhr MARIA BIRKENSTEIN (~ 12 km)  
Nachmittags Einkehr und Abschluss im Café Winklstätterl 

**Transfer zum Bahnhof Fischbachau !!!**

In den kursivunterstrichenen Orten werden wir Eucharistie feiern.

Kontaktdaten:

René Prochotta

Privathandy: 01516 / 8 49 49 51 ;

Diensthandy: 0171 / 767 767 5

Mail: [prochotta@gmx.net](mailto:prochotta@gmx.net)

Von den Teilnehmenden sind die Kosten für Unterkunft

- DZ inkl. Frühstück zwischen 90 und 160 € je Übernachtung
- EZ inkl. Frühstück zwischen 60 und 110 € je Übernachtung

und Verpflegung selbst zu tragen.

Eine Kursgebühr fällt nicht an.